



**КОМИТЕТ ИМУЩЕСТВЕННЫХ ОТНОШЕНИЙ  
АДМИНИСТРАЦИИ ПЕРМСКОГО МУНИЦИПАЛЬНОГО РАЙОНА**

**РЕШЕНИЕ**

о размещении объектов № 82

Пермский край  
Пермский район

08.02.2021

Комитет имущественных отношений администрации Пермского муниципального района разрешает Открытому акционерному обществу «Межрегиональная распределительная сетевая компания Урала» (ИНН 6671163413, ОГРН 1056604000970, почтовый адрес: 614017, г. Пермь, ул. Инженерная, д. 17)

размещение объекта «Строительство ВЛ 0,4 кВ с установкой ПУ для электроснабжения деревни Косотуриха (4500061249) Батуева В.Н.»

на землях государственная собственность на которые не разграничена

на срок бессрочно

Местоположение: Пермский край, Пермский район, Култаевское с/п, д. Косотуриха

Приложение: схема предполагаемых к использованию земель или части земельного участка.

Председатель комитета  
имущественных отношений  
администрации Пермского  
муниципального района

  
(подпись, печать)

Г.В. Мюресов



# Схема предполагаемых к использованию земель или части земельного участка

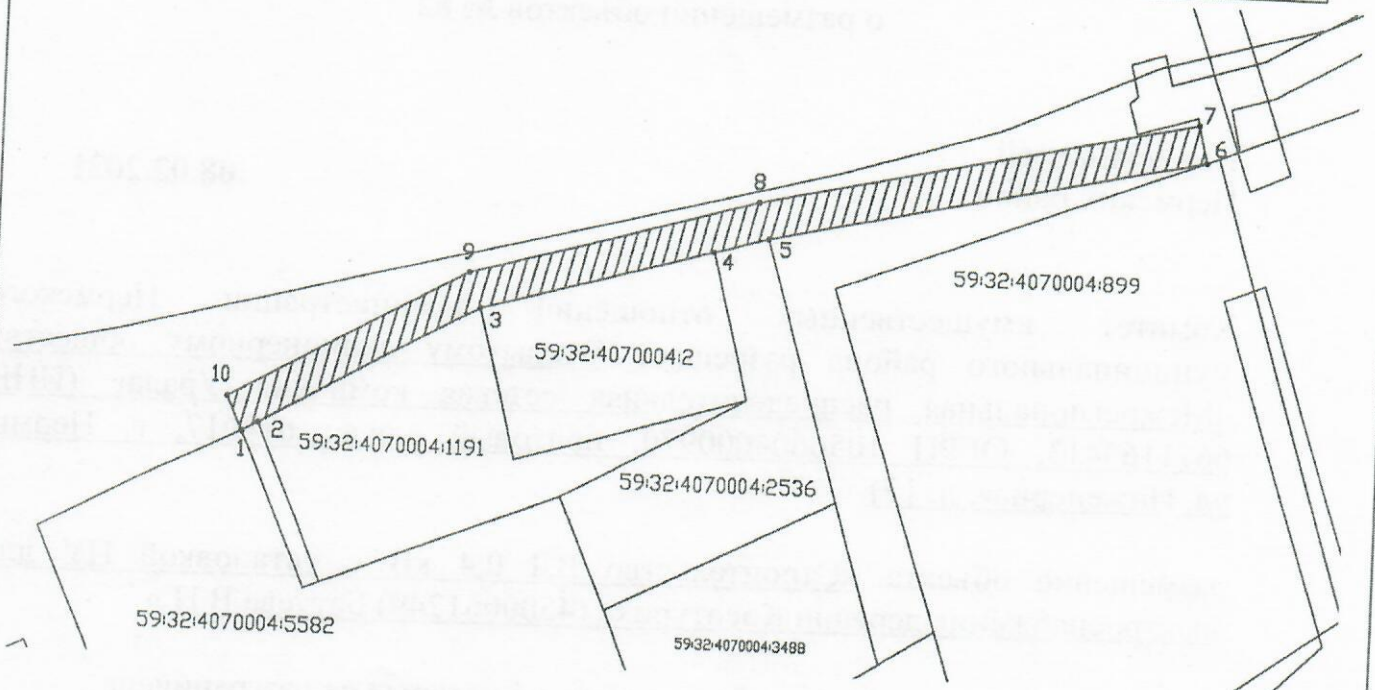
Объект: "Строительство ВЛ 0,4 кВ с установкой ПУ для электроснабжения деревни Косотуриха (4500061249) Батуева В.Н."

Площадь земель или части земельного участка, кв.м.: 460

Категория земель: Земли населённых пунктов




Вид разрешенного использования земельного участка: -

Цель использования: под объекты инженерного оборудования электроснабжения (Строительство ВЛ 0,4 кВ с установкой ПУ для электроснабжения деревни Косотуриха (4500061249) Батуева В.Н..



Масштаб 1:1000

### Условные обозначения:

-  предполагаемые к использованию земли
-  граница земельного участка, сведения о котором внесены в ГКН
-  1 - характерные точки границы испрашиваемого земельного участка

### Описание границ смежных землепользователей:

- 1-2 - неразграниченный зем.уч.;
- 2-3 - зем.уч.с КН 59:32:4070004:1191;
- 3-4 - зем.уч.с КН 59:32:4070004:2;
- 4-5 - зем.уч.с КН 59:32:4070004:2536;
- 5-6 - неразграниченный зем.уч.;
- 6-7 - зем.уч.с КН 59:32:4070004:13080;
- 7-10 - неразграниченный зем.уч.;

### Координаты характерных точек МСК-59

№	X	Y
1	502503,76	2210692,89
2	502504,67	2210694,68
3	502517,44	2210719,80
4	502524,32	2210746,39
5	502525,93	2210752,63
6	502535,70	2210802,72
7	502539,5746	2210801,69
8	502529,7379	2210751,38
9	502521,20	2210718,37
10	502507,2725	2210691,1
1	502503,76	2210692,89

Заявитель

А.В. Мальцев